



ОБЩИНА АРДИНО

ОБЛАСТ КЪРДЖАЛИ

О Б Я В Л Е Н И Е

№ 266 / 14.06.2022 год.

Отдел “Архитектура, благоустройство и общинска собственост” при Общинска администрация – Ардино, област Кърджали обявява, че е изготвено геодезическо заснемане от „ГЕОСЪРВИС“ ЕООД, град Кърджали – на неурегулиран поземлен имот с площ по геодезическо заснемане – 1 049.00 кв.м. (хиляда четиридесет и девет квадратни метра), ведно с построените в него – двуетажна масивна жилищна сграда със застроена площ – 87.00 кв.м. (осемдесет и седем квадратни метра) и едноетажна масивна селскостопанска сграда със застроена площ – 26.00 кв.м. (двадесет и шест квадратни метра), находящ се в село Млечино, махала „Ослец“ ЕККАТЕ 48756, община Ардино, при граници на имота: **изток** – пътека на община Ардино и НУПИ на наследниците на Халибрям Али; **запад** – НУПИ на наследниците на Руфат Али; **север** – ПИ 48756.1.427 и **юг** – НУПИ на наследниците на Руфат Али и пътека на община Ардино.


Със заснемането е поискано нанасяне на описания поземлен имот в кадастралния план на село Млечино, махала „Ослец“, община Ардино.

Имота се ползва и стопанисва от наследниците на Сали Емин Али.

Заинтересуваните лица могат да подадат писмени възражения, предложения и искания в четиринадесет дневен срок от датата на обявяването, до Община Ардино.

ОБЩИНА АРДИНО

Дата на обявяването 14.06.2022 г.



Връчил:..... /...../

Получил: /...../

СКИЦА

На НУПИ, находящ се в с. Млечино, общ. Ардино, обл. Кърджали, мах. Ослец

Находящ се в с.МЛЕЧИНО, ЕКАТТЕ: 48756, общ. АРДИНО, обл. КЪРДЖАЛИ

Площта на имота е: 1,049 дка.

Трайно предназначение : Урбанизирана територия

Начин на трайно ползване : ЖИЛИШНИ ТЕРИТОРИИ

Собственици:

1.наследници на САЛИ ЕМИН АЛИ, ЕГН . :.МЛЕЧИНО


Имота има следните съседни:

- Изток - пътека на Община Ардино и НУПИ на н-ци Халиблям Али
- Запад - НУПИ на н-ци Руфат Али
- Север - ПИ № 48756.1.427
- Юг - НУПИ на н-ци Руфат Али и пътека на Община Ардино

В имота има следните сгради:

- 1 - 2МЖ - Двуетажна масивна жилищна сграда с призем - 87 кв.м
- 2 - МС - Едноетажна масивна селскостопанска сграда - 26 кв.м

№ по ред	X	Y	Метод на определяне
1	4545665.06	9395462.19	Преки геодезически измервания
2	4545669.61	9395460.10	Преки геодезически измервания
3	4545667.00	9395454.94	Преки геодезически измервания
4	4545675.60	9395449.19	Преки геодезически измервания
5	4545681.27	9395447.06	Преки геодезически измервания
6	4545694.85	9395443.56	Преки геодезически измервания
7	4545728.98	9395433.10	Преки геодезически измервания
8	4545734.11	9395443.73	Преки геодезически измервания
9	4545712.66	9395450.08	Преки геодезически измервания
10	4545701.46	9395455.16	Преки геодезически измервания
11	4545700.79	9395459.17	Преки геодезически измервания
12	4545696.87	9395458.75	Преки геодезически измервания
13	4545689.06	9395463.34	Преки геодезически измервания
14	4545681.62	9395466.99	Преки геодезически измервания
15	4545679.88	9395465.24	Преки геодезически измервания
16	4545671.24	9395473.75	Преки геодезически измервания
17	4545666.80	9395475.46	Преки геодезически измервания
18	4545661.88	9395466.76	Преки геодезически измервания

 Секция: ГПГ	КАМАРА НА ИНЖЕНЕРИТЕ В ИНВЕСТИЦИОННОТО ПРОЕКТИРАНЕ ТЪЛНА ПРОЕКТАНТСКА ПРАВОСПОСОБНОСТ
	Регистрационен № 22091 инж. ЦВЕТЕЛИН ИВАНОВ ГАВАЗОВ
Части на проекта: по удостоверение за ППП	Подпис: ВАЖНО: ВАЛИДНО УДОСТОВЕРЕНИЕ ЗА ППП ЗА ГОДИНА

М 1:1000

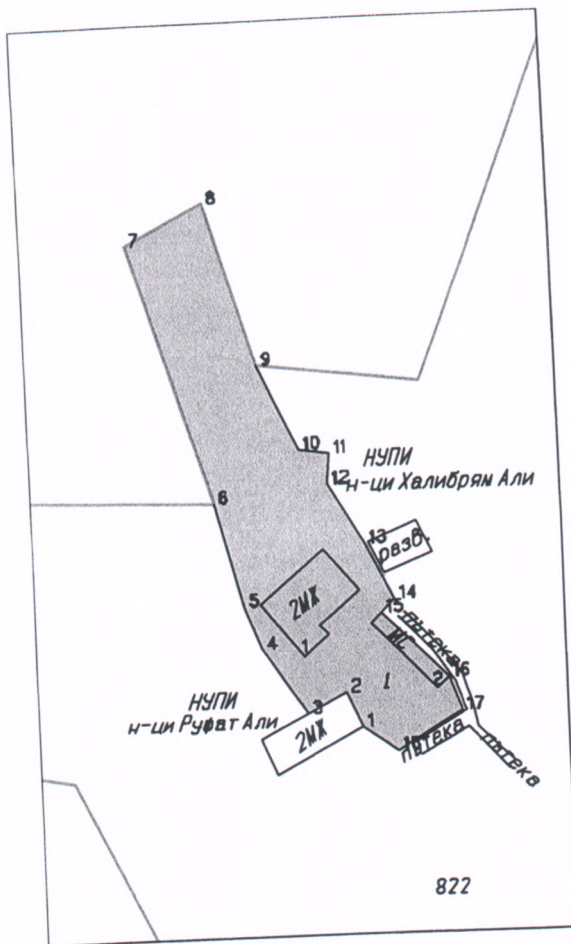
Изготвил:


/инж. Цветелин Гавазов/

(c) mkadwin

СКИЦА

На НУПИ, находящ се в с. Млечино, общ. Ардино, обл. Кърджали, мах. Ослеу



 Секция: ГПГ	КАМАРА НА ИНЖЕНЕРИТЕ В ИНВЕСТИЦИОННОТО ПРОЕКТИРАНЕ
	ИЗПЪЛНА ПРОЕКТАНТСКА ПРАВОСПОСОБНОСТ
Части на проекта: по удостоверение за ППП	Регистрационен № 22091 инж. ЦВЕТЕЛИН ИВАНОВ ГАВАЗОВ
	Подпис: БС ДОСЪГОВЕРЕНИЕ ЗА ППП ЗА ТРЕТАТА ГОДИНА

М 1:1000

Изготвил:
/инж. Цветелин Гавазов/