



ОБЩИНА АРДИНО

ОБЛАСТ КЪРДЖАЛИ

О Б Я В Л Е Н И Е

№ 262 / 20.05.2024 год.

Отдел “Устройство на територията, строителство и общинска собственост” при Общинска администрация – Ардино, област Кърджали обявява, че е изготвено геодезическо заснемане от “ГЕОСЪРВИС“ ЕООД, град Кърджали – неурегулиран поземлен имот с площ **149.00 кв.м.** /сто четиридесет и девет квадратни метра/, находящ се в урбанизираната територия на село Червена скала, с ЕКАТТЕ – 81921, община Ардино, с начин на трайно предназначение и ползване – урбанизирана територия, жилищни територии, **ВЕДНО** с построените върху него сгради: Едноетажна полумасивна жилищна сграда със застроена площ 32.00 кв.м. /тридесет и два квадратни метра/ и Едноетажна полумасивна сграда /склад/ със застроена площ 20.00 кв.м. /двадесет квадратни метра/, при граници на имота по геодезическо заснемане: изток – поземлен имот на н-ци на Рюстем Юсуф; запад – поземлен имот на н-ци на Реджеб Кадир; север – поземлен имот на н-ци на Рюстем Юсуф; юг – път на Община Ардино.

Със заснемането е поискано нанасяне на описания поземлен имот в кадастралния план на село Червена скала, община Ардино.

Заинтересуваните лица могат да направят писмени възражения, предложения и искания по проекта в четиринадесет дневен срок от датата на обявяването, до Община Ардино.

ОБЩИНА АРДИНО

Дата на обявяването 20.05.2024 г.



Връчил: /...../

Получил: /...../

Дата:.....

СКИЦА

На ПИ, находящ се в с. Червена скала, общ. Ардино, обл. Кърджали, №20

Находящ се в с. ЧЕРВЕНА СКАЛА, ЕКАТТЕ: 81921, общ. АРДИНО, обл. КЪРДЖАЛИ
Площта на имота е: 149 кв.м.

Трайно предназначение : Урбанизирана територия
Начин на трайно ползване : ЖИЛИЩНИ ТЕРИТОРИИ

Собственици:

1. НЕЖДЕТ РЕДЖЕБ КАДИР, ЕГН , с. ЧЕРВЕНА СКАЛА

Документ: няма данни

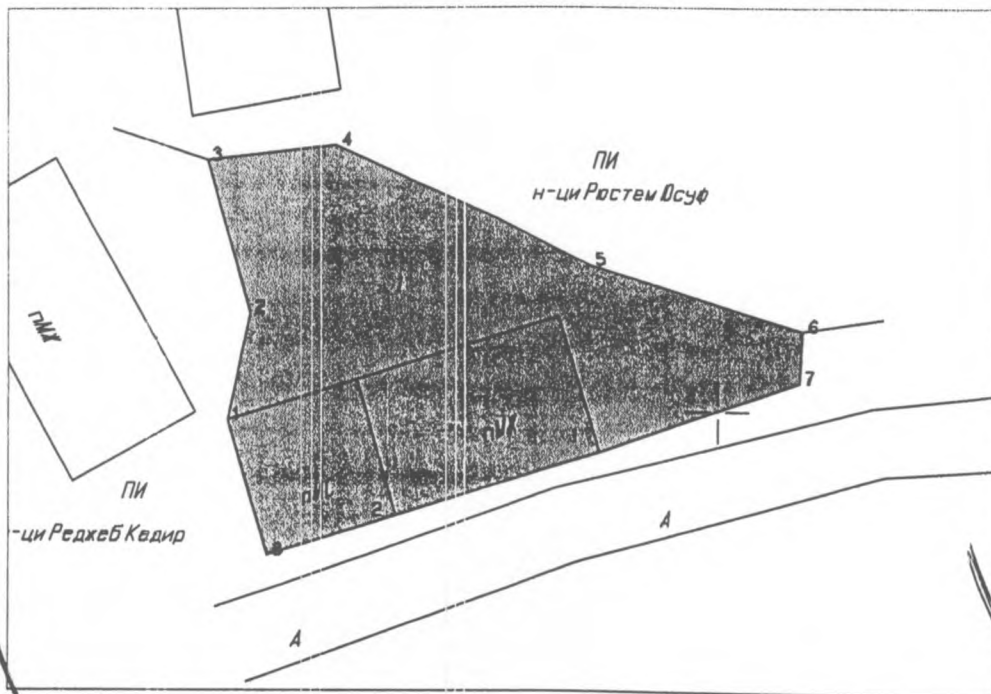
Имота има следните съседи:

- Изток - ПИ на н-ци Рюстем Юсуф
- Запад - ПИ на н-ци Реджеб Кадир
- Север - ПИ на н-ци Рюстем Юсуф
- Юг - път на Община Ардино

В имота има следните сгради:

- 1 - пМЖ - Едноетажна полумасивна жилищна сграда - 32 кв.м.
- 2 - пМС - Едноетажна полумасивна сграда за склад - 20 кв.м.

№ по ред	X	Y	Метод на определяне
1	4543624.68	9396508.77	Преки геодезически измервания
2	4543628.17	9396509.51	Преки геодезически измервания
3	4543633.13	9396508.10	Преки геодезически измервания
4	4543633.61	9396512.35	Преки геодезически измервания
5	4543629.71	9396520.80	Преки геодезически измервания
6	4543627.62	9396527.79	Преки геодезически измервания
7	4543625.96	9396527.67	Преки геодезически измервания
8	4543620.28	9396510.09	Преки геодезически измервания



М 1:250

Изготвил:
/инж. Цв. Гавазов/



ОБЩИНА АРДИНО

ОБЛАСТ КЪРДЖАЛИ

О Б Я В Л Е Н И Е

№ 257 / 20.05.2024 год.


Отдел “Устройство на територията, строителство и общинска собственост” при Общинска администрация – Ардино, област Кърджали обявява, че е изготвено геодезическо заснемане от “ГЕОСЪРВИС“ ЕООД, град Кърджали – неурегулиран поземлен имот с площ **695.00 кв.м.** /шестстотин деветдесет и пет квадратни метра/, находящ се в урбанизираната територия на село Чубрика, с ЕКАТТЕ – 81596, община Ардино, с начин на трайно предназначение и ползване – урбанизирана територия, жилищни територии, **ВЕДНО** с построените върху него сгради: Двуетажна масивна жилищна сграда със застроена площ 87.00 кв.м. /осемдесет и седем квадратни метра/ и Едноетажна полумасивна сграда /склад/ със застроена площ 14.00 кв.м. /четирнадесет квадратни метра/, при граници на имота по геодезическо заснемане: изток – поземлен имот на Кадрие Мехмед; запад – поземлен имот на н-ци на Ахмед Мустафа; север – път на Община Ардино и поземлен имот на Кадрие Мехмед; юг – път на Държавата.

Със заснемането е поискано нанасяне на описания поземлен имот в кадастралния план на село Чубрика, община Ардино.

Заинтересуваните лица могат да направят писмени възражения, предложения и искания по проекта в четирнадесет дневен срок от датата на обявяването, до Община Ардино.

ОБЩИНА АРДИНО

Дата на обявяването 20.05.2024 г.



Връчил: /...../

Получил: /...../

Дата:.....

(с) mkadwin

СКИЦА

На ПИ, находящ се в с. Чубрика, общ. Ардино, обл. Кърджали, №81

Находящ се в с. ЧУБРИКА, ЕКАТТЕ: 81596, общ. АРДИНО, обл. КЪРДЖАЛИ
 Площта на имота е: 695 кв.м.
 Трайно предназначение : Урбанизирана територия
 Начин на трайно ползване : ЖИЛИЩНИ ТЕРИТОРИИ

Собственици:

1. ФЕЙЗУЛА САЛИМОВ МАХМУДОВ, ЕГН _____, с. ЧУБРИКА

Документ: Нотариален Акт №33, том I, дело №62 от 04.09.1974г.


Имота има следните съседни:

- Изток - ПИ на Кадрие Мехмед
- Запад - ПИ на н-ци Ахмед Мустафа
- Север - път на Община Ардино и ПИ на Кадрие Мехмед
- Юг - път на Държавата

В имота има следните сгради:

- 1 - 2МЖ - Двуетажна масивна жилища сграда - 87 кв.м.
- 2 - пМС - Едноетажна полумасивна сграда за склад - 14 кв.м.

№ по ред	X	Y	Метод на определяне
1	4540484.82	9397985.65	Липсва информация
2	4540468.05	9397992.89	Липсва информация
3	4540466.03	9397977.16	Липсва информация
4	4540465.24	9397968.54	Липсва информация
5	4540478.59	9397965.75	Липсва информация
6	4540479.68	9397964.77	Липсва информация
7	4540483.03	9397950.45	Липсва информация
8	4540486.28	9397948.02	Липсва информация
9	4540488.40	9397950.85	Липсва информация
10	4540490.56	9397954.49	Липсва информация
11	4540492.48	9397959.06	Липсва информация
12	4540495.39	9397963.96	Липсва информация
13	4540496.95	9397970.47	Липсва информация
14	4540485.82	9397973.14	Липсва информация
15	4540488.42	9397983.01	Липсва информация
16	4540485.70	9397984.66	Липсва информация

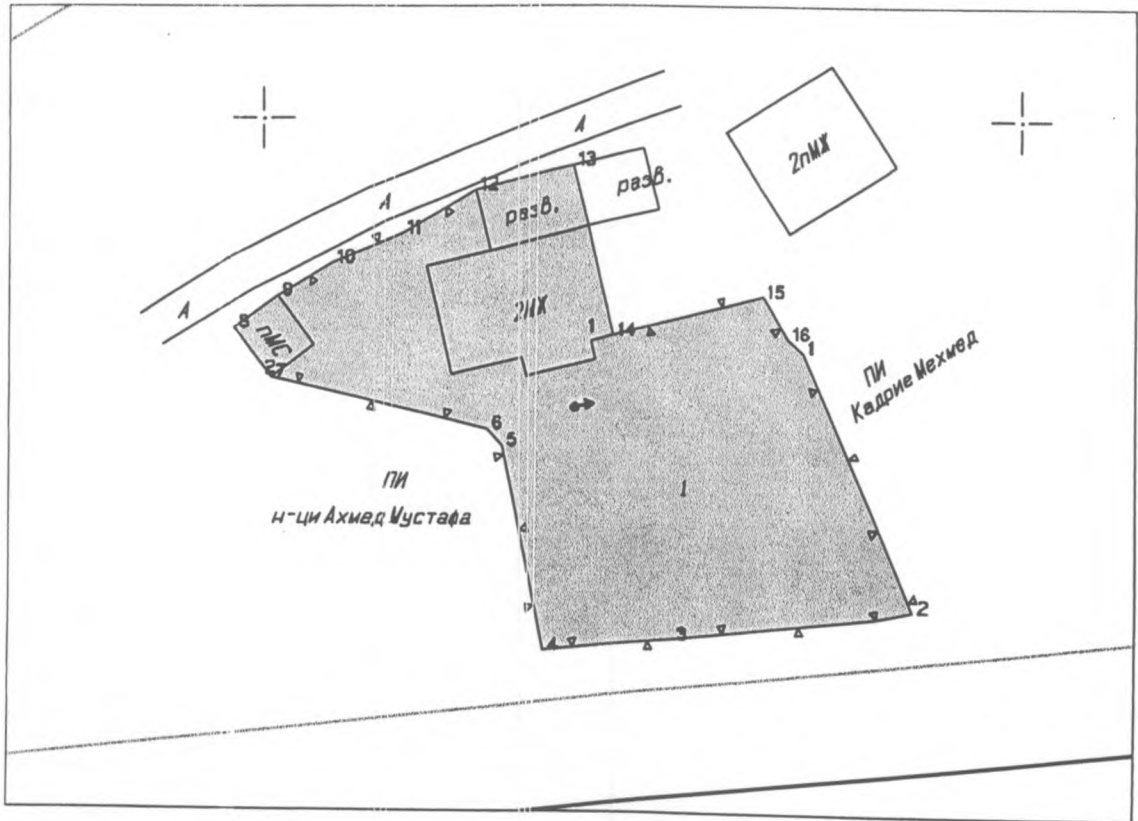


Изготвил:
 /инж. Цв. Гавазов/

M 1:500

СКИЦА

На ПИ, находящ се в с. Чубрика, общ. Ардино, обл. Кърджали, №81



СРЪЩКА ГГГГ част на проекта: в. ав. тог. прамка 1:100	КАМЕРЪ НА ИНЖЕНЕРИТЕ В ИНВЕСТИЦИОННОТО ПРОЕКТИРАНЕ ПЪЛНА ПРОЕКТАНТСКА ПРАВЪ СПОСОБНОСТ
	Регистрационен № 22091
	ИНЖ. ЦВЕТЕЛИН ИВАНОВ ГАВАЗОВ
	Подпис

ВАЛИДНОСТТА НА СЪДЪРЖАНИЕТО НА СКИЦАТА Е ЗА ПЛАН ЗА ТЕКУЩАТА ПОДИНА

Изготвил:
 /инж. Цв. Гавазов/

М 1:500