



ОБЩИНА АРДИНО

ОБЛАСТ КЪРДЖАЛИ

О Б Я В Л Е Н И Е

№ 96 / 25.02.2021 год.

Отдел “Архитектура, благоустройство и общинска собственост” при Общинска администрация – Ардино, област Кърджали обявява, че е изготвено геодезическо заснемане от “ГЕОСЪРВИС“ ЕООД, град Кърджали – жилищна сграда с идентификатор 00607.12.42.1 със застроена площ – 60.00 кв.м. (шестдесет квадратни метра), селскостопанска сграда с идентификатор 00607.12.42.2 със застроена площ – 34.00 кв.м. (тридесет и четири квадратни метра) и селскостопанска сграда с идентификатор 00607.12.42.3 със застроена площ – 32.00 кв.м. (тридесет и два квадратни метра), построени върху поземлен имот с идентификатор 00607.12.42 по КККР на град Ардино, квартал Горичево, /местност „Харман“/, одобрен със Заповед № РД-18-305/02.02.2018 на ИД на АГКК.

Със заснемането е поискано нанасяне на описания поземлен имот в кадастралния план на град Ардино, квартал Горичево, /местност „Харман“/, община Ардино.

Имота се ползва и стопанисва от Община Ардино.

Заинтересуваните лица могат да подадат писмени възражения, предложения и искания в четиринадесет дневен срок от датата на обявяването, до Община Ардино.

ОБЩИНА АРДИНО

Дата на обявяването 25.02.2021 г.



СКИЦА – ПРОЕКТ

№ 1 / 19.02.2021 г.

На сграда № 00607.12.42.1

Находяща се в гр.АРДИНО, ЕКАТТЕ: 00607, общ. АРДИНО, обл. КЪРДЖАЛИ по кадастрална карта, одобрена със заповед № РД-18-305 от 02.02.2018 г. на **ИЗПЪЛНИТЕЛЕН ДИРЕКТОР НА АГКК.**

Вписан в партида № на Имотния регистър към РС АРДИНО

Адрес :

Сградата попада в поземлен имот 12.42.

Площ по кадастрална карта : 60 кв.м.

Предназначение: **Жилищна сграда - еднофамилна**

Брой етажи: 1, брой самостоятелни обекти:

Данни за законност:

Стар идентификатор:

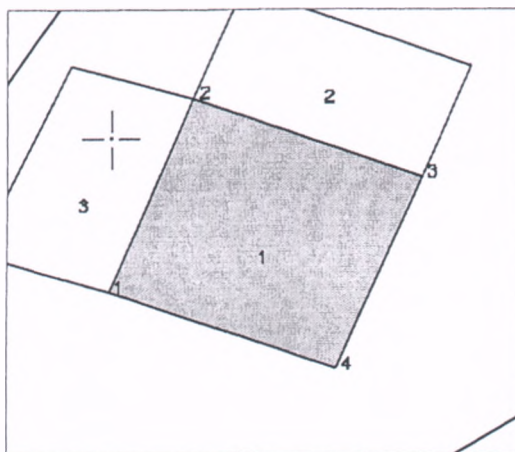
Собственици:

1.ОБЩИНА АРДИНО, БУЛСТАТ 000235750, гр.АРДИНО

Документ: № от г.

Определящи точки в координатна система БГС 2005г.-Кадастрална:

№ по ред	X	Y	Метод на определяне
1	4606119.73	470224.99	Преки геодезически измервания
2	4606126.35	470227.89	Преки геодезически измервания
3	4606123.68	470235.75	Преки геодезически измервания
4	4606117.07	470232.85	Преки геодезически измервания



**GEORGI
DIMITROV
SIDEROV**

Digitally signed by
GEORGI DIMITROV
SIDEROV
Date: 2021.02.19
17:17:11 +02'00'

М 1:250

Изготвил:

/инж. Г. Сидеров/

СКИЦА-ПРОЕКТ

№ 2 / 19.02.2021 г.

На сграда № 00607.12.42.2

Находяща се в гр.АРДИНО, ЕКАТТЕ: 00607, общ. АРДИНО, обл. КЪРДЖАЛИ по кадастрална карта, одобрена със заповед № РД-18-305 от 02.02.2018 г. на ИЗПЪЛНИТЕЛЕН ДИРЕКТОР НА АГКК.

Вписан в партида № на Имотния регистър към РС АРДИНО

Адрес :

Сградата попада в поземлен имот 12.42.

Площ по кадастрална карта : 34 кв.м.

Предназначение: Селскостопанска сграда

Брой етажи: 1, брой самостоятелни обекти:

Данни за законност:

Стар идентификатор:

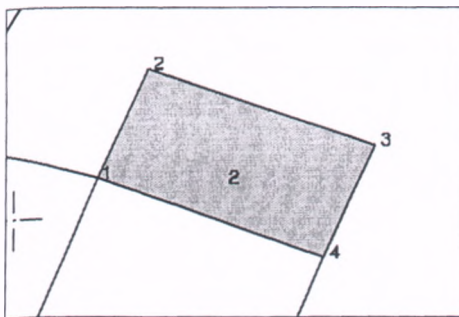
Собственици:

1.ОБЩИНА АРДИНО, БУЛСТАТ 000235750, гр.АРДИНО

Документ: № от г.

Определящи точки в координатна система БГС 2005г. - Кадастрална:

№ по ред	X	Y	Метод на определяне
1	4606126.35	470227.89	Преки геодезически измервания
2	4606130.12	470229.61	Преки геодезически измервания
3	4606127.45	470237.47	Преки геодезически измервания
4	4606123.68	470235.75	Преки геодезически измервания



GEORGI
DIMITROV
SIDEROV

Digitally signed by
GEORGI DIMITROV
SIDEROV
Date: 2021.02.19
17:17:20 +02'00'

М 1:250

Изготвил:

/инж. Г. Сидеров/

СКИЦА-ПРОЕКТ

№ 3 / 19.02.2021 г.
На сграда № 00607.12.42.3

Находяща се в гр.АРДИНО, ЕКАТТЕ: 00607, общ. АРДИНО, обл. КЪРДЖАЛИ по кадастрална карта, одобрена със заповед № РД-18-305 от 02.02.2018 г. на **ИЗПЪЛНИТЕЛЕН ДИРЕКТОР НА АГКК.**

Вписан в партида № на Имотния регистър към РС АРДИНО

Адрес :

Сградата попада в поземлен имот 12.42.

Площ по кадастрална карта : 32 кв.м.

Предназначение: **Селскостопанска сграда**

Брой етажи: 1, брой самостоятелни обекти:

Данни за законност:

Стар идентификатор:

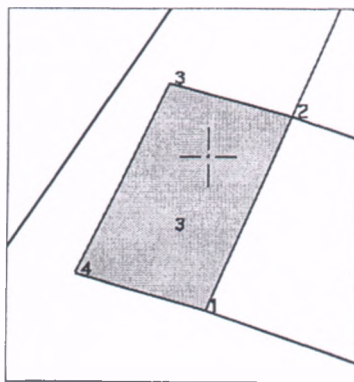
Собственици:

1.ОБЩИНА АРДИНО, БУЛСТАТ 000235750, гр.АРДИНО

Документ: № от г.

Определящи точки в координатна система БГС 2005г. - Кадастрална:

№ по ред	X	Y	Метод на определяне
1	4606119.73	470224.99	Преки геодезически измервания
2	4606126.35	470227.89	Преки геодезически измервания
3	4606127.46	470223.65	Преки геодезически измервания
4	4606120.99	470220.48	Преки геодезически измервания



**GEORGI
DIMITROV
SIDEROV**

Digitally signed by
GEORGI DIMITROV
SIDEROV
Date: 2021.02.19
17:17:29 +02'00'

М 1:250

Изготвил:
/инж. Г. Сидеров/